



Лидеры Евроазиатской Кооперации и Интеграции

Автоэкспедиция в рамках проекта «Культурный пояс Великого чайного пути»

«Мы не прокладываем новый путь – мы пробуждаем спящего гиганта, чья энергия веками питала континент»

РОССИЯ ♦ КИТАЙ ♦ МОНГОЛИЯ ♦



ВЕЛИКАЯ ТАУСКАЯ ДОРОГА — 13 000 КМ ИСТОРИИ 13 000 КМ ИСТОРИИ И 350 ЛЕТ ДИПЛОМАТИИ



Историческая справка
В XVIII веке Кяхтинская торговля обеспечивала до 7% всех доходов Российской империи, превратив Сибирь в главный торговый мост между Востоком и Западом.

- Масштаб без границ: 350 лет торговой дипломатии. Единая артерия, объединяющая более 200 городов и 5 государств.
- Живое наследие: От купеческих гильдий XVII века до современных логистических коридоров.
- Миссия Отрезка № 2: Байкал как стратегический узел, связывающий культурные коды России, Монголии и Китая.
- География: 3 страны-ядра (Китай, Монголия, Россия) + Казахстан и Узбекистан.
- Маршрут: Иркутск-Кяхта-Улан-Удэ-Иркутск.
- История: 350 лет непрерывного диалога цивилизаций.
- Охват: Россия, Китай, Монголия, Казахстан, Узбекистан — более 200 городов объединенных «чайной нитью».





Байкальский меридиан Иркутск – Столица Чайного пути

- Суть: Соединение Иркутской области и Бурятии как ключевого узла евразийской интеграции.
- Миссия: Оживление «живой артерии» Востока и Запада через современную инфраструктуру.
- Действие: Старт экспедиции, съемки истока Ангары, «Музыкальная гостиная» (вечер у рояля). Съемки документального кино «Великий чайный путь» — фиксация наследия и современных возможностей.
- Локации: Пл. Сперанского, Байкальский музей, Шаман-камень.

Историческая справка: Иркутск называли «Сибирским Парижем» именно благодаря чайным капиталам; купцы-миллионеры тратили состояния на меценатство и культуру, заложив основу современного города.

Иркутск – Исток и Культура



Локации:

Пл. Сперанского, Байкальский музей, Шаман-камень.

Действия:

Торжественный выезд группы.

Съемки истока Ангары — сакрального центра пути.

Вечер: «Музыкальная гостиная» (вечер у рояля) — погружение в атмосферу сибирского купечества.

Историческая справка

- **Площадь Графа Сперанского:** Исторический административный центр, где принимались стратегические решения по управлению всей Восточной Сибирью и Аляской. Именно здесь пересекались интересы крупнейших чайных династий и государственной власти, формируя экономический фундамент евразийской интеграции XIX века.
- **Исток Ангары и Шаман-камень:** Единственное место, где Байкал отдает свои воды. В эпоху караванов это место считалось «воротами» и обладало сакральным статусом. Купцы и проводники совершали здесь обряды подношения, веря, что без благословения духа Шаман-камня переход через Байкал или сплав по Ангаре будет небезопасен. Это точка, где природная мощь встречается с человеческой волей.
- **Сибирское купечество:** Иркутск был главным распределительным центром китайского чая в России. «Чайные короли» (Трапезниковы, Кузнецовы, Сибиряковы) превратили город в культурный центр, строя на «чайные деньги» театры, библиотеки и храмы. Атмосфера купеческого Иркутска — это уникальное сочетание европейского лоска (вечера у рояля) и суровой сибирской предприимчивости.



Южное Прибайкалье и Теплые озера



- Историческая справка: Именно по южному берегу Байкала пролегал Кругоморский тракт — сложный участок пути, где чайные караваны преодолевали горные перевалы Хамар-Дабана.

Локации: Гора Соболиная, Гранатовый пляж, Теплые озера.
Действия: Аудит придорожного сервиса, банные ритуалы, купание, фотоконкурс.
Инфраструктура: Оценка готовности горнолыжных и пляжных кластеров к приему автотуристов.
Действие: Съемка панорам Байкала.
Традиция: Первая чайная церемония на высоте 900 метров — преемственность вековых ритуалов.



Теплые озера — Оздоровление природой

Локация: Эко-парк «Теплые озера»

Действия: Купание и природная терапия

Баннный ритуал: Сибирская традиция (веники, обливание, чаепитие после бани)

Фотоконкурс: Экспедиция выбирает «Кадр недели» (первый этап)

Историческая справка: Теплые озера и традиции сибирского оздоровления

- Предгорья Хамар-Дабана: Район Теплых озер (Изумрудное, Сказочное, Мертвое) издревле считался климатическим оазисом. Благодаря уникальному микроклимату здесь сохранились реликтовые тополя — свидетели эпохи, предшествовавшей ледниковому периоду. Для караванщиков «Чайного пути» этот район был местом необходимой передышки перед сложнейшим переходом через горные хребты.
- Банная культура и Чайный путь: Сибирская баня на маршруте выполняла не только гигиеническую, но и стратегическую функцию. В условиях многомесячных экспедиций баннный ритуал был единственным доступным способом глубокой реабилитации:
 - Веники и травы: Использование пихтовых и березовых веников помогало адаптировать иммунитет к смене климатических зон.
 - Контрастные температуры: Обливание ледяной байкальской водой после парной практиковалось как средство для укрепления сосудов и снятия «дорожной усталости».
- Традиция «Послебанного чаепития»: Именно на таких остановках рождалась культура употребления чая как лекарственного средства. Чай из Китая здесь смешивали с местными эндемиками (саган-дайля, чабрец, золотой корень), создавая уникальные сибирские сборы, которые восстанавливали силы караванщиков за один вечер.




Кяхта — «Песчаная Венеция»

Локации: Кяхтинский музей, пограничный форпост.

Действия: Реконструкция чайных церемоний, съемки исторического наследия. Глубокое погружение в историю Чайных церемоний (от древних рецептов до современного искусства приготовления чая).

Значение: Главный торговый форпост на границе с Монголией.

Кино: Съемки в Кяхтинском музее — артефакты 350-летней торговли.



Историческая справка:

В середине XIX века Кяхта была единственным пунктом в России, где разрешалась торговля с Китаем. Здесь зародилось «искусство пробования чая», а местные купцы были богаче столичных.



Духовный путь Бурятии

Бурятия — Духовный пояс



Локации: Иволгинский дацан, Улан-Удэ, Парк Саган Морин.

Действия:

Изучение быта и национальной кухни (мастер-классы).

Поэтическая гостиная: Вечер смыслов о единстве цивилизаций Востока и Запада.

Инфраструктурный разбор: готовность этнических парков к международным потокам

Действия: Съёмки быта, мастер-классы по национальной кухне, «Поэтическая гостиная», звуки шаманских бубнов у костра.

Историческая справка:
Бурятские степи были местом встречи двух миров: кочевая культура обеспечивала караваны транспортом и защитой, создавая уникальный евразийский синтез быта и религии.



Сакральный берег Байкала — Энергия защиты

Локация: Побережье Байкала (стоянка у костра).

Действия группы:

Ритуал «Огненный круг»: Вечернее знакомство с культурой и звучанием шаманских бубнов.

Мастер-класс: Обучение традициям изготовления персональных амулетов из дерева и камня.

Съемки кино: Запись живого звука бубна и треска костра для создания эффекта погружения.

Историческая справка:

В течение 350 лет шаманские обряды были неотъемлемой частью караванной службы. Ударами в бубен призывали духов-хозяев местности для обеспечения защиты каравана в пути. Считалось, что этот ритм отпугивает опасности и прокладывает «белую дорогу» через суровую сибирскую тайгу и перевалы Хамар-Дабана.



Улан-Удэ — Городской сервис и История



Локации: Ул. Ленина (Арбат), Пл. Советов.

Действия:

Оценка пешеходных маршрутов и «чайных домов» города.

Встреча с экспертами по евразийской интеграции

Историческая справка: Улан-Удэ — Перекресток торговых путей

Верхнеудинск (историческое название): Основанный в 1666 году как казачье зимовье, город стал ключевым логистическим узлом. Именно здесь пересекались главные торговые тракты: сухопутный путь из Кяхты на запад и водный путь по Селенге в сторону Байкала.

Чайный хаб: В XVIII–XIX веках город принимал знаменитую Верхнеудинскую ярмарку — вторую по значимости в Сибири. Здесь чайные обозы переукомплектовывались перед отправкой через Байкал. Городской ландшафт до сих пор хранит следы «чайного капитала»: каменные Гостиные ряды и купеческие особняки строились на доходы от транзитной торговли.

Синтез сервиса и культур: Улан-Удэ исторически формировался как место встречи православия и буддизма, европейского сервиса и восточного гостеприимства. Эта традиция продолжается на «Арбате» (ул. Ленина), где в старинных купеческих усадьбах сегодня расположены современные рестораны и отели, сохраняющие дух старой Сибири.

Итоги и миссия

Результат: Документальный фильм-альманах и дорожная карта развития инфраструктуры
Видео-зарисовки, фотобанк

Цель: Сплести воедино историю, культуру и экономику для будущих поколений путешественников

Байкальский отрезок готов стать драйвером для всего маршрута в 13 000 км

«Байкальский отрезок — это не просто середина пути. Это его смысловой и энергетический центр. Как и 300 лет назад, развитие этой территории запускает цепную реакцию культурного и экономического обмена на всем протяжении Великой Тауской дороги от Тихого океана до Балтики»



Байкальский узел — Ключ к 13 000 верстам

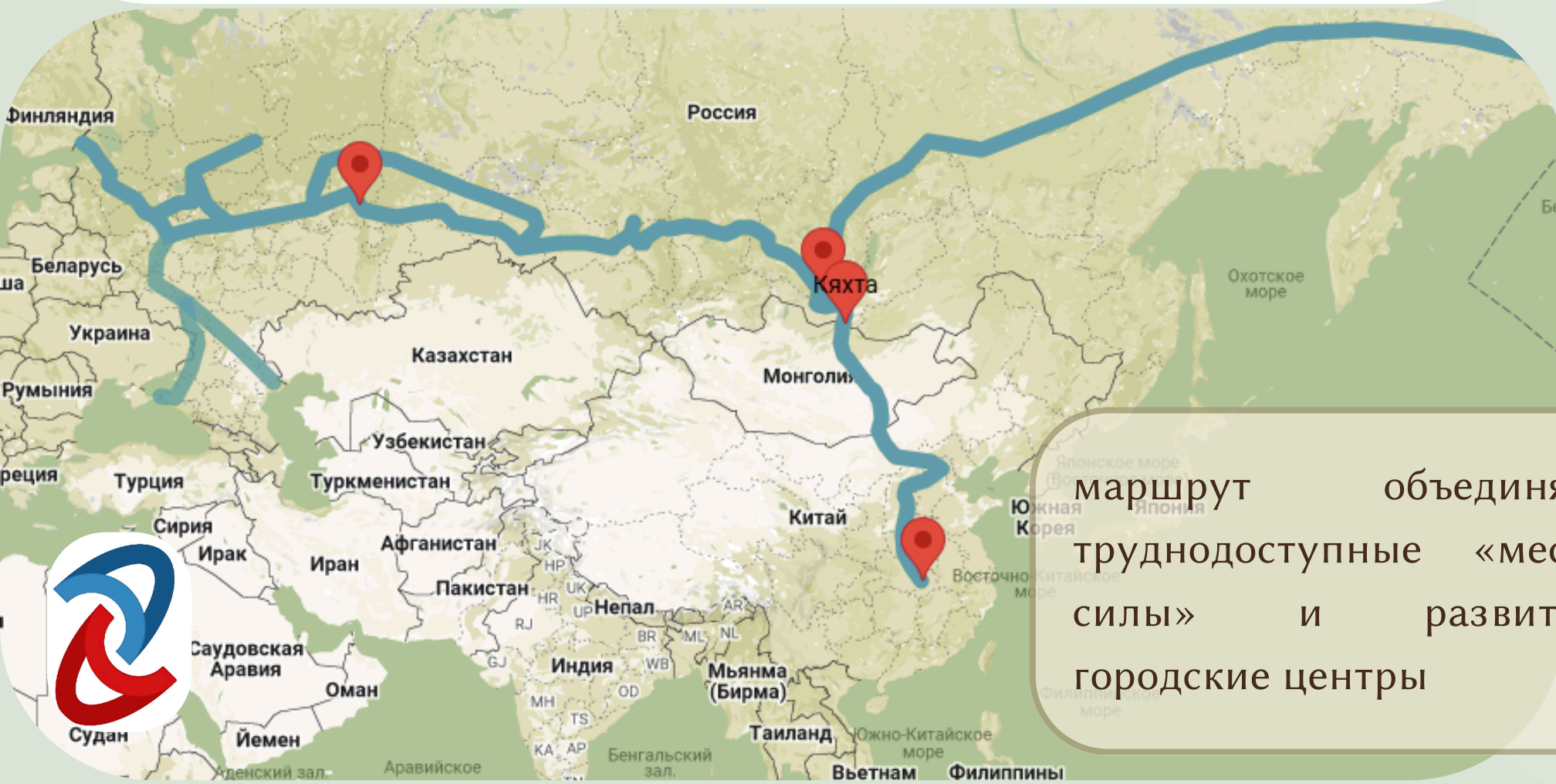
Географический замок: Байкальский регион исторически являлся самым сложным и ответственным участком Великого чайного пути. Если степи Монголии и просторы Сибири требовали выносливости, то Байкал требовал технологических и организационных прорывов: от ледовых переправ до первых пароходов и строительства Кругобайкальской железной дороги.

Драйвер экономики: 350 лет назад именно здесь формировались цены на чай для всей Европы. Байкальский отрезок не просто пропускал товары — он аккумулировал капиталы, которые шли на развитие городов, образование и науку (создание отделений Русского географического общества).

Евразийский перекресток: Именно здесь «Чайный путь» (сухопутный) соединялся с водными артериями Ангары и Енисея, создавая мультимодальную сеть, которая связывала Китай с ярмарками Нижнего Новгорода и Лейпцига. Байкал был «сердцем», которое качало товары и смыслы по всей длине в 13 000 км.



ВИЗУАЛЬНАЯ КАРТА



- Иркутск: Рояль / Купеческий особняк
- Шаман-камень: Исток / Мистика
- Соболиная: Высота / Байкал на ладони
- Теплые озера: Лес / Пар из бани / Зеркальная вода
- Дацан: Яркие краски / Молитвенные барабаны / Спокойствие
- Кяхта: Старина / Чайные тюки / Граница

маршрут объединяет труднодоступные «места силы» и развитые городские центры

География маршрута: Великий Чайный Путь (Байкальский сектор)

Маршрут общей протяженностью около 1100 км охватывает ключевые культурные и природные хабы Иркутской области и Республики Бурятия.

Часть 1: Иркутское Прибайкалье (Старт и Энергия)


- Иркутск (Точка 0): Старт от площади Сперанского. Культурное погружение в Музыкальных гостиных.
- Листвянка:
 - Байкальский музей: Научный фундамент экспедиции.
 - Шаман-камень: Сакральный старт, съемки истока Ангары, ритуал подношения.
- Байкальск:
 - Гора Соболиная: Панорамные съемки, аудит горнолыжной инфраструктуры.
 - Гранатовый пляж: Визуальный феномен, макросъемка красных песков.
- Выдрино (граница регионов):
 - Теплые озера: Природная терапия, реликтовые леса, банные процедуры и Wellness-блок.

Часть 2: Бурятия — Сердце степей (Духовность и Торговля)


- Аршан / Жемчуг (радиальный выезд или по пути):
 - Горячие источники: Оздоровление, съемки целебных вод и «дышащей» земли.
- Верхняя Иволга:
 - Иволгинский дацан: Главный буддийский центр России. Съемки феномена Драгоценного Неиссякаемого Тела Итигэлова. Традиции чаепития с ламами.
- Кяхта (Южная точка):
 - Историческая «Чайная столица». Съемки в музее им. Обручева. Реконструкция российско-китайской торговли.
- Улан-Удэ:
 - Площадь Советов: Городской сервис.
 - Улица Ленина (Арбат): Исторический быт и современный гастро-туризм.
 - Парк Саган Морин: Культурный код кочевников, этнические шоу для фильма.



КОНТАКТЫ

 **+7 (911) 913 31 29**

Сайт проекта: <https://leaci.ru/>

 E-mail: dteurasia@gmail.com

